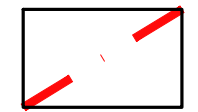


LEGENDA




Limite area in disponibilità

LOTTE DI ABBANCAMENTO


(così come autorizzati con nota Regione Piemonte - Direzione Competitività del Sistema Regionale Settore Polizia mineraria, cave e miniere C.I. 8.80.10.001.M1796A/A19000 per modifica lotti 1 e 2 e C.I. 8.80.10.001.M1796A.299/2020C/A19000.1 per modifica lotti 2 e 3 )



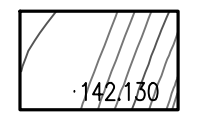
Primo lotto di abbancamento  
(per il quale sono terminati i lavori di abbancamento e finitura con lo strato di terreno vegetale)



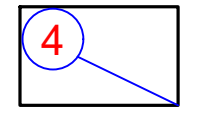
Secondo lotto di abbancamento



Terzo lotto di abbancamento



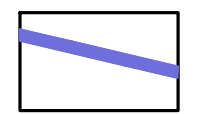
Isoipse e quote stato dello stato attuale




Linee di sezione




Settore di cava ad oggi interessato dai conferimenti di terre e rocce da scavo del Terzo Valico




Fosso drenante



Fosso di regimazione superiore



Filari di gelsi piantumati



Nuova posizione area servizi-logistica del cantiere in fase di allestimento



Nuova viabilità di accesso al cantiere da nord in fase di realizzazione

COMMITTENTE:



ALTA SORVEGLIANZA:



GENERAL CONTRACTOR:



INFRASTRUTTURE FERROVIARIE STRATEGICHE DEFINITE DALLA  
LEGGE OBIETTIVO N.443/01

TRATTA A.V./A.C. TERZO VALICO DEI GIOVI  
PROGETTO ESECUTIVO

PROCEDURA DI PROROGA DEL PROVVEDIMENTO DI VIA (D.G.R. n. 25-7082 del 22/06/2018)  
RIQUALIFICAZIONE AMBIENTALE C.NA GUENDALINA (COD.M1796A) - POZZOLO FORMIGARO

Planimetria dello stato attuale

GENERAL CONTRACTOR			DIRETTORE LAVORI			SCALA:		
Consorto <b>Cociv</b>						<div>1:2000</div>		
COMMESSA		LOTTO	FASE	ENTE	TIPO DOC.	OPERA/DISCIPLINA	PROGR	REV.
I G 5 1		0 0	E	C V	P 6	D P 9 8 0 0	0 1 5	A
PROGETTAZIONE								
Rev.	Descrizione emissione		Redatto	Data	Verificato	Data	Progettista	Data
A00	Prima emissione		AI Eng.	06/03/2023	COCIV	06/03/2023	P. Costa Medici	06/03/2023